

L & L1 WB

জেলা - দক্ষিণ ২৪-পরগনা
 পত্রিকার নং - ২২৭৬ [১৬১৪ ০৪৬]
 মৌজা - উকিলা পাইক পাড়া
 জে.এল.নং - ০৪৬
 থানা - সোনারপুর

(১) আয়তন - ০.০০ টাকা
 (২) জমির মোট পরিমাণ - ০.০২ একর (৩) মোট মাপের সংখ্যা - ১০

(৪) অত্রখণ্ডের দখলকারের বিবরণ (৫) স্বর (৬) মন্তব্য

L & L1 WB

নাম বিক্রয়/স্বত্ব ত্রিকানা	আক্রমণীম এনাঃ প্রঃ সিঃ পক্ষে ডিক্রেটর খড়িয়া, জেলা-৬৪	স্বর	মন্তব্য
-----------------------------------	--	------	---------

(৭) অত্রখণ্ডের নিজস্ব দখলীয় জমি :

L & L1 WB

সংখ্যা নম্বর	জমির শ্রেণী	মাপের মোট পরিমাণ একর	মাপের মোট অত্র খণ্ডের আংশ	মাপের মধ্যে অত্র খণ্ডের জমির অংশের পরিমাণ	
				একর	সেইক
৬৭৪	শালি	০.২০	০.০০১৪	০.০০	
৬৭১	শালি	০.১০	০.০০১৪	০.০০	
৭০১	শালি	০.০৪	০.০২০০	০.০০	
৭০২	শালি	০.০৫	০.০২০০	০.০০	
৭০৬	শালি	০.০৫	০.০০০৫	০.০০	
৭০৭	শালি	০.৫৭	০.০২০০	০.০১	
৭১০	শালি	০.৫১	০.০০৭২	০.০০	
২৪৫০	শালি	০.০১	০.০২০০	০.০০	
২৪৫১	শালি	০.০৭	০.০২০০	০.০০	
২৪৫২	শালি	০.১১	০.০২০০	০.০১	



CERTIFIED TO BE A TRUE COPY
 Officer Authentication No. 76
 Date: 23/07/2015

Certified to be true copy of the Original R.O.R. finally framed & finally published under sub Section (2) of Sec 51 (A) of W.B.L.A. Act.
 Registrar

L & L1 WB

L & L1 WB

মাপের মোট সংখ্যা ১০
 মূল মাত্র ০.০২

Appl. Fee: Rs.10, Authentication Fee: 1 x Rs.10= Rs.10, Total: Rs.20

L. & L.R. WB

জেলা - দক্ষিণ ২৪-পরগনা খতিয়ান নং- ২২১১ [১৬১৫০৪৬]
 মৌজা - ডাকিলা পাইক পড়া রে.এল.নং- ০৪৬ খানা - সেনার পুর

(১) রাজস্ব - ০.০০ টাকা
 (২) জমির মোট পরিমাণ - ০.০২ একর (৩) মোট মাসের সংখ্যা - ৮

(৪) অত্রস্বত্বের মখলকারের বিবরণ (৫) স্বত্ব (৬) মত্বকা

L. & L.R. WB

নাম	আফ্রোনিম জোসেফস প্রাঃ সিঃ	রায়ত
বিক্রম/স্বত্বী	পক্ষে ডিভেটর	
ঠিকানা	খড়িয়া, কেল-১৪	

(৭) অত্রস্বত্বের নিম্ন মখলীয় জমি :

L. & L.R. WB

মাস নম্বর	জমির শ্রেণী	মাসের মোট পরিমাণ একর	মাসের মধ্যে অত্র স্বত্বের অংশ	মাসের মধ্যে অত্র- স্বত্বের জমির আংশের পরিমাণ	
				একর	ঘেঁহর
১০১	শালি	০.০৫	০.০২০০	০.০১	
১০২	শালি	০.০৫	০.০২০০	০.০০	
১০৬	শালি	০.০৫	০.০০০৫	০.০০	
১০৮	শালি	০.০৫	০.০২০০	০.০০	
১১০	শালি	০.০৫	০.০০১৬	০.০১	
২৫৫০	শালি	০.০১	০.০২০০	০.০০	
২৫৫১	শালি	০.০১	০.০১৬৫	০.০০	
২৫৫২	শালি	০.১১	০.০২০০	০.০০	



PROVED TO BE A TRUE COPY

Officer Authorized S.O./s-76
of Indian Evidence Act

Proved to be true copy of the Original
 Q.R. finally framed & finally published
 under sub Section (2) of Sec 51 (A) of
 L.A. Act

Revenue Officer

L. & L.R. WB

L. & L.R. WB

মাসের মোট সংখ্যা আট মাস ০.০২

Appl. Fee: Rs.10, Authentication Fee: 1 x Rs.10= Rs.10, Total: Rs.20

জেলা - দক্ষিণ ২৪-পরগনা খতিয়ান নং- ২২১৬ [১৬১৫০৪৬]
 মৌজা - ডাকিলা পাইক পাড়া জেলাসং নং- ০৫৬ খানা - তেগনার পুর

(১) রাজস্ব - ০.০০ টাকা
 (২) জমির মোট পরিমাণ - ০.০২ একর (৩) মোট দাগের সংখ্যা - ৭

(৪) অত্রস্বত্বের দখলকারের বিবরণ		(৫) স্বহ	(৬) মাতৃস্ব
নাম	এডমিরেল কামাশিয়াল প্রাচ সিং	রায়ত	
বিক্রম বর্ষক্রম	পঞ্চ ডিগ্রি		
ঠিকানা	ধড়িয়া, টোল-১৪		

(৭) অত্রস্বত্বের নিম্ন দখলীয় জমি :

দাগ নম্বর	জমির প্রণী	দাগের মোট পরিমাণ একর	দাগের মধ্যে অত্র স্বত্বের একর	দাগের মধ্যে অত্র স্বত্বের জমির আংশের পরিমাণ	
				একর	সেই
৭০১	শালি	০.০৪	০.০৪০০	০.০১	
৭০২	শালি	০.০৪	০.০১৯০	০.০০	
৭০৬	শালি	০.০৪	০.০০০৪	০.০০	
৭০৮	শালি	০.০৭	০.০১৩৫	০.০০	
৭১০	শালি	০.০২	০.০০২২	০.০১	
২৪৫১	শালি	০.০১	০.০১০৪	০.০০	
২৪৫২	শালি	০.১১	০.০১১৪	০.০০	




CERTIFIED TO BE A TRUE COPY
 Officer Authorized R/Os-76
 West Bengal Revenue Dept.

Certified to be true copy of the Original R.O.R. finally framed & finally published under sub Section (2) of Sec 57(A) of W.B.L.A. Act.
 Revenue Officer

দাগের মোট সংখ্যা সাত মাত্র ০.০২
 Appl. Fee: Rs.10, Authentication Fee: 1 x Rs.10= Rs.10, Total: Rs.20

জেলা -	সিদ্ধান্ত ২৪-পত্রখো	খতিয়ান নং-	১৪৫১	[১৪১৪০০১]	
মৌজা -	উকিল পাথক পাড়া	জে.এস.নং-	০০১	থানা - সেনার পুর	
(১) রাজস্ব -	০.০০ টাকা				
(২) জমির মোট পরিমাণ -	০.০২ একর (৩) মোট দাগের সংখ্যা -	১১			
(৪) অত্রখতের সর্বস্বকারের বিবরণ		(৫) স্বর	(৬) মজুদ		
নাম	আব্দুলহাইদরউল্লাহ প্রাঃ লিঃ	স্বর			
পিতার নাম	পঞ্চ ডাউট				
বিক্রয়	উকিলসর গ্রাম ২৬ নম্বারা স্বপ্নের গ্রাউ				
(৭) অত্রখতের নিম্ন সখীয় জমি :					
দাগ নম্বর	জমির শ্রেণী	দাগের মোট পরিমাণ একর	দাগের মতো অত্র খতের আংশ	দাগের মতো অত্র- খতের জমির আংশের পরিমাণ	
				একর	হেট্টা
৬৬৫	শালি	০.০১	০.০০১৫	০.০০	
৬৭৪	শালি	০.১০	০.০০১৫	০.০০	
৬৭১	শালি	০.১০	০.০০১৫	০.০০	
১০১	শালি	০.০৫	০.০২০০	০.০০	
১০২	শালি	০.০৫	০.০২০০	০.০০	
১০৬	শালি	০.০৫	০.০২০০	০.০০	
১০৭	শালি	০.০৫	০.০২০০	০.০১	
১১০	শালি	০.০১	০.০০১৫	০.০০	
২১৪০	শালি	০.০১	০.০২০০	০.০১	
২১৪১	শালি	০.০৫	০.০২০০	০.০০	
২১৪২	শালি	০.১১	০.০২০০	০.০০	
দাগের মোট সংখ্যা		একর মত		০.০১	

Appl. Fee: Rs. 10, Authentication Fee: 1 x Rs. 10 = Rs. 10, Total: Rs. 20



১৪১৪০০১
 ১৪১৪০০১
 ১৪১৪০০১
 ১৪১৪০০১
 ১৪১৪০০১

জেলা - দক্ষিণ ২৩-পরগনা খতিয়ান নং- ২২৭৪ [১৬১৫০৫৬]
 মৌজা - ডাকিলা পটক পাড়া জে.এল.নং- ০২৬ খানা - সানার পুর

(১) রাজস্ব - ০.০০ টাকা
 (২) জমির মোট পরিমাণ - ০.০২ একর (৩) মোট দাগের সংখ্যা - ১০

(৪) অত্রস্বত্বের মরলকারকের বিবরণ (৫) স্বত্ব (৬) অতুলনা

নাম শিবপ্রসাদ বসু	সোমাপ কনক্রেট প্রাইভেট লিমিটেড পক্ষে ডাইঃ উইল্ডলেসের টীনস ২৬ মহামায়া মন্দির জাড	রাস্তা	
----------------------	--	--------	--

(৭) অত্রস্বত্বের নিম্ন দখলীয়া জমি :

দাগ নম্বর	জমির শ্রেণী	দাগের মোট পরিমাণ একর	দাগের মসো অত্র স্বত্বের অংশ	দাগের মসো অত্র স্বত্বের জমির অংশের পরিমাণ	
				একর	সেট্টার
৬৭৪	শালি	০.২০	০.০০১৪	০.০০	
৬৭৯	শালি	০.১০	০.০০১৪	০.০০	
৭০১	শালি	০.০৫	০.০০২০০	০.০০	
৭০২	শালি	০.০৫	০.০০২০০	০.০০	
৭০৬	শালি	০.০৫	০.০০২০০	০.০০	
৭০৮	শালি	০.০৭	০.০০২০০	০.০১	
৭১০	শালি	০.০১	০.০০১২	০.০০	
২৫৫০	শালি	০.০১	০.০০২০০	০.০০	
২৫৫১	শালি	০.০১	০.০০২০০	০.০১	
২৫৫২	শালি	০.১১	০.০০২০০	০.০০	



VERIFIED TO BE A TRUE COPY

Officer Authentication No-78
of Income Suspension Act

This is a true copy of the Original
O.R. finally framed & finally published
under sub Section (2) of Sec 34(A) of
W.B.L.A. Act.

Revenue Officer

দাগের মোট সংখ্যা ১০ দাগ মোট ০.০২

Appl. Fee: Rs.10, Authentication Fee: 1 x Rs.10= Rs.10, Total: Rs.20

জেলা - দাক্ষিণ ২৪-পরগনা বিভাগ নং- ২২৭৭ [১৬১৪০৪৬]
 মৌজা - গুজিয়া পাইক পড়া ক্র.সং.নং- ০৪৬ খানা - চন্দ্রপুর

(১) রাস্তা - ০.০০ টাক
 (২) জমির মোট পরিমাণ - ০.০১ একর (০) মোট ভাগের সংখ্যা - ১০

(৪) অগ্রহস্তের দখলকারের বিবরণ (৫) স্বত্ব (৬) অস্থল

নাম	মুন্সি স্যামুয়েলস প্রাই লিমিটেড	স্বত্ব	
বিতরণ/স্বত্ব	পক্ষে ডাই:		
ঠিকানা	উইল্ডসের গ্রীনস ২৬ মহানগর মন্দির রোড		

(৭) অগ্রহস্তের নিজ দখলীয় জমি :

ভাগ নম্বর	জমির প্রকৃতি	মাসের মোট পরিমাণ একর	মাসের মতো অগ্রহস্ত		মাসের মতো অগ্রহস্তের জমির অংশের পরিমাণ	
			একর	আংশ	একর	মোট
৬৭৪	শালি	০.২০	০.০০২৪		০.০০	
৬৭৬	শালি	০.১০	০.০০১৪		০.০০	
৭০১	শালি	০.০৭	০.০২০০		০.০০	
৭০২	শালি	০.০৫	০.০২০০		০.০০	
৭০৬	শালি	০.০৫	০.০০০৫		০.০০	
৭০৮	শালি	০.০৭	০.০২০০		০.০১	
৭১০	শালি	০.০১	০.০০৭২		০.০০	
২৪৪০	শালি	০.০১	০.০২০০		০.০০	
২৪৪১	শালি	০.০৮	০.০২০০		০.০০	
২৪৪২	শালি	০.১১	০.০২০০		০.০০	



ATTESTED TO BE A TRUE COPY
 Officer Authentication U/s-7B of the West Bengal Land Acquisition Act

Original under sub-section (4) of Section 7B of the West Bengal Land Acquisition Act.

মাসের মোট সংখ্যা ০.০১
 দশ মাত্র
 Appl. Fee: Rs.10, Authentication Fee: 1 x Rs.10= Rs.10, Total: Rs.20

জেলা - দক্ষিণ ২৪-পরগনা	খতিয়ান নং- ২২৭৮	[১৬১০০৭৬]			
মৌজা - উকিলা পাইক গড়া	জে.এল.নং- ০৫৬	খানা - চান্দার পুর			
(১) রাজস্ব - ০.০০ টকা					
(২) জমির মোট পরিমাণ - ০.০২ একর (০) মোট মাপের সংখ্যা - ১০					
(৪) অত্রখতের দখলকারের বিবরণ	(৫) স্বত্ব	(৬) মন্তব্য			
নাম স্বত্বস্বত্ব ঠিকানা	অভিনবন গুডির প্রাঃ সিঃ পক্ষে ডাঃ উইন্ডওয়ার গ্রীন্স ২৬ মহামায়া মন্দির রোড	স্বত্ব			
(৭) অত্রখতের নিজ স্বত্বীয় জমি :					
মাণ নম্বর	জমির শ্রেণী	মাপের মোট পরিমাণ একর	মাপের মতো অত্র খতের আংশ	মাপের মধ্যে অত্র- খতের জমির অংশের পরিমাণ	
				একর	মোট
৬৭৪	শালি	০.২০	০.০০১৪	০.০০	
৬৭৮	শালি	০.১০	০.০০১৪	০.০০	
৭০১	শালি	০.০৪	০.০২০০	০.০০	
৭০২	শালি	০.০৪	০.০২০০	০.০০	
৭০৬	শালি	০.০৪	০.০০০৪	০.০০	
৭০৮	শালি	০.০৭	০.০২০০	০.০১	
৭১০	শালি	০.০১	০.০১৬৪	০.০০	
২৪৫০	শালি	০.০১	০.০২৪০	০.০১	
২৪৫১	শালি	০.০৮	০.০৪০০	০.০০	
২৪৫২	শালি	০.১১	০.০৪০০	০.০০	
মাপের মোট সংখ্যা		মূল মাত্র			০.০২

C.Copy-11038



VERIFIED TO BE A TRUE COPY
 Officer Authenticating U/s-76
 of Indian Evidence Act

certified to be true copy of the Original
 O.R. finally framed & finally published
 under sub Section (2) of Sec 51 (A) of
 W.B.L.A. Act
 Revenue Officer

Appl. Fee: Rs.10, Authentication Fee: 1 x Rs.10= Rs.10, Total: Rs.20

জেলা -	বাগমতি	সংক্রমণ নং -	২২৭১	[১৬১৫০৫৬]		
মৌজা -	উদ্বিদ্যা পাইক পাড়া	জে.এল.নং -	০৫৬	খানা -		
				সেনার পুর		
(১) রাজস্ব -	০.০০	টাকা				
(২) জমির মোট পরিমাণ -	০.০২	একর (০) মোট দাগের সংখ্যা -	১০			
(৪) অত্র দাগের মালিকদের বিবরণ		(৫) স্বর	(৬) সত্ত্বা			
নাম	বীমবাহি প্রাইভেট লিমিটেড	স্বর				
জন্ম তারিখ	১৯৬৬					
বিতান	গড়িয়া, ফেল-৮৪					
(৭) অত্র দাগের নিজ মালিকীয় জমি :						
দাগ নম্বর	জমির প্রকার	দাগের মোট পরিমাণ	দাগের মধ্যে অত্র দাগের		দাগের মধ্যে অত্র দাগের জমির আংশের পরিমাণ	
			একর	আংশ	একর	বেটন
৬২৪	শালি	০.২০	০.০০১৪	০.০০		
৬২১	শালি	০.২০	০.০০১৪	০.০০		
৭০২	শালি	০.০৪	০.০২০০	০.০০		
৭০২	শালি	০.০৪	০.০২০০	০.০০		
৭০৬	শালি	০.০৪	০.০২০০	০.০০		
৭০৬	শালি	০.০৪	০.০২০০	০.০০		
৭১০	শালি	০.০২	০.০০১৬	০.০০		
২৪৪০	শালি	০.০১	০.০০৬০	০.০০		
২৪৪১	শালি	০.০১	০.০০৬০	০.০০		
২৪৪২	শালি	০.১১	০.০১০০	০.০০		
দাগের মোট সংখ্যা		দশ মাত্র			০.০২	

Appl. Fee: Rs.10, Authentication Fee: 1 x Rs.10= Rs.10, Total: Rs.20



VERIFIED TO BE A TRUE COPY
 Officer Authentication No. 11/5-78
 of Indian Registration Act

Certified to be a true copy of the Original R.O.R. Register maintained & published under sub Section 51 (A) of N.B.L.A Act
 Revenue Officer

১৬১৫০৫৬
 ১৬১৫০৫৬
 ১৬১৫০৫৬
 ১৬১৫০৫৬

জেলা - লক্ষ্মীমহল ২৪-পরগণা পরিচালন নং- ২২১০ [১৬১৪০৫৬]
 সীমা - উকিলা পাইক পড়া রে.এল.নং- ০৫৬ খানা - সোনার পুর

(১) রাজস্ব - ০.০০ টাকা
 (২) জমির মোট পরিমাণ - ০.০১ একর (৩) মোট মাপের সংখ্যা - ১০

(৪) অত্রপত্রের দখলকারের বিবরণ (৫) স্বত্ব (৬) মালিক

নাম সিকতালা পাইক	পরেমশী মাঝেটিং প্রাঃ লিঃ পক্ষে ডাইঃ উইন্ডসর গ্রীন্স ২৬ অত্রমায়া মন্দির প্রাঃ	স্বত্ব	
---------------------	---	--------	--

(৭) অত্রপত্রের নিম্ন দখলীম জমি :

নাম নম্বর	জমির শ্রেণী	মাপের মোট পরিমাণ একর	মাপের মতো অত্র পত্রের আংশ	মাপের মধ্যে অত্র- পত্রের জমির অংশের পরিমাণ	
				একর	হেক্টর
৯৭৪	শালি	০.২০	০.০০১৪	০.০০	
৯৭১	শালি	০.২০	০.০০১৪	০.০০	
৭০১	শালি	০.০৪	০.০২০০	০.০০	
৭০২	শালি	০.০৪	০.০২০০	০.০০	
৭০৬	শালি	০.০৪	০.০০০৪	০.০০	
৭০৬	শালি	০.০৭	০.০১০০	০.০১	
৭১০	শালি	০.০১	০.০০১৬	০.০০	
২৪২০	শালি	০.০১	০.০১০০	০.০০	
২৪২১	শালি	০.০৬	০.০২০০	০.০০	
২৪২২	শালি	০.১১	০.০২০০	০.০০	



CERTIFIED TO BE A TRUE COPY
 Officer Authenticating No. 78
 W.B.L.A. Act

Certified to be true copy of the original
 R.O.R. finally framed & finally published
 under sub Section (2) of Sec 5(A) of
 W.B.L.A. Act

মাপের মোট সংখ্যা ১০ মাত্র ০.০১

Appl. Fee: Rs.10, Authentication Fee: 1 x Rs.10= Rs.10, Total: Rs.20

জেলা -	মুন্সি ২৪-পরগনা	সিটিং নং -	২২১১	[১৬১৪০৪৬]	
মৌজা -	জাফলা পাইক পাড়া	জে.এস.নং -	০৪৬	খানা -	সানার পুর
(১) রাজস্ব -	০.০০ টাকা				
(২) জমির মোট পরিমাণ -	০.০১ একর (০) মোট দাগের সংখ্যা -	৭			
(৪) অত্রস্থানের দখলকারের বিবরণ	(৫) স্বর	(৬) মত্ববা			
নাম	এচারেইশ ইনসোলভেবল প্রাঃ লিঃ	রায়ত			
বিত্তিক/স্বত্বী	পক্ষে ডায়:				
সিকানা	উইল্ডসের গ্রীনস ২৬ মহামায়া মন্দির রোড				
(৭) অত্রস্থানের নিজ দখলীম জমি :					
দাগ নম্বর	জমির শ্রেণী	দাগের মোট পরিমাণ একর	দাগের মত্ব অত্র স্থানের অংশ	দাগের মত্ব অত্র- স্থানের জমির অংশের পরিমাণ	
				একর	হেট
৭০২	শালি	০.০৫	০.০২৪০	০.০০	
৭০৬	শালি	০.০৫	০.০০০৫	০.০০	
৭০৮	শালি	০.০৭	০.০২০০	০.০১	
৭১০	শালি	০.০১	০.০১১০	০.০০	
২৪১০	শালি	০.০১	০.০২০০	০.০০	
২৪১১	শালি	০.০৮	০.০২০০	০.০০	
২৪১২	শালি	০.১১	০.০২০০	০.০০	

জেলা - দক্ষিণ ২৪-পরগনা খতিয়ান নং- ২২৮২ [১৬১৪০৪৬]
 মৌজা - উকিলা পাইক পাড়া জে.এস.নং- ০৪৬ খানা - সোনার পুর

(১) রাজস্ব - ০.০০ টাকা
 (২) জমির মোট পরিমাণ - ০.০২ একর (৩) মোট দাগের সংখ্যা - ১০

(৪) অত্রখতের দাখলকারের বিবরণ		(৫) স্বর	(৬) মন্তব্য
নাম	অরোহিত ডেভেলপমেন্ট প্রাইভেট লিমিটেড	ব্রাহ্মণ	
ঠিকানা	পাঞ্চ ভাইস উইল্ডসোর্স রীনস ২৬ মহামায়া মন্দির রোড		

(৭) অত্রখতের নিজ দখলীয় জমি :

দাগ নম্বর	জমির শ্রেণী	দাগের মোট পরিমাণ একর	দাগের মতো অত্র খতের একর	দাগের মতো অত্র খতের জমির অংশের পরিমাণ	
				একর	হেক্টর
৬৭৪	শালি	০.২০	০.০০০৭	০.০০	
৬৭৩	শালি	০.১০	০.০০১১	০.০০	
৭০১	শালি	০.০৪	০.০২০০	০.০০	
৭০২	শালি	০.০৪	০.০২০০	০.০০	
৭০৬	শালি	০.০৪	০.০২০০	০.০০	
৭০৬	শালি	০.০৭	০.০২০০	০.০১	
৭১০	শালি	০.০১	০.০০১৬	০.০০	
২৪৪০	শালি	০.০১	০.০২০০	০.০০	
২৪৪১	শালি	০.০৬	০.০২০০	০.০১	
২৪৪২	শালি	০.১১	০.০২০০	০.০০	

VERIFIED TO BE A TRUE COPY

Officer Authentication U/s-76 of Indian Evidence Act

Considered to be true copy of the Original N. Q. R. finally framed & sealed according to the sub Section (2) of Section 174 of I.S.L.A. Act.

দাগের মোট সংখ্যা ১০ দাগ মন্তব্য ০.০২
 Appl. Fee: Rs.10, Authentication Fee: 1 x Rs.10= Rs.10, Total: Rs.20

ঠিকানা -	বর্ধমান ২য়-পরগনা	খতিয়ান নং-	২২১০	[১৬১৫০৭৬]	
মৌজা -	উদিকলা পাইক পাড়া	জে.এস.নং-	০৫৬	খানা -	
				সোনার পুর	
(১) রাজস্ব -	০.০০ টাকা				
(২) জমির মোট পরিমাণ -	০.০২ একর (০) মোট দাগের সংখ্যা -	৮			
(৪) অত্রস্বত্বের দাবলকারের বিবরণ	(৫) স্বত্ব	(৬) মন্তব্য			
নাম	বীনমহি আবাসন প্রাঃ লিঃ	ব্রাহ্মণ			
বিতরণ	পঞ্চাঃ ডিওরির				
ঠিকানা	গড়িয়া, কোল-৮৪				
(৭) অত্রস্বত্বের নিজ দাবলীয় জমি :					
দাগ নম্বর	জমির প্রেনী	দাগের মোট পরিমাণ একর	দাগের মতো অত্র স্বত্বের একর	দাগের মতো অত্র স্বত্বের জমির অংশের পরিমাণ একর	দাগের মতো অত্র স্বত্বের জমির অংশের পরিমাণ বৈটন
৭০১	শালি	০.০৫	০.০২০০	০.০০	
৭০২	শালি	০.০৫	০.০২০০	০.০০	
৭০৬	শালি	০.০৫	০.০০০৫	০.০০	
৭০৮	শালি	০.০৭	০.০২০০	০.০১	
৭১০	শালি	০.০১	০.০০১২	০.০০	
২০৫০	শালি	০.০১	০.০২০০	০.০০	
২০৫১	শালি	০.০৫	০.০২০০	০.০০	
২০৫২	শালি	০.১১	০.০২০০	০.০১	
দাগের মোট সংখ্যা	অট দাগ			০.০২	

Appl. Fee: Rs.10, Authentication Fee: 1 x Rs.10= Rs.10, Total: Rs.20

জেলা -	বর্ধমান ২৪-পরগনা	সক্রিয়ান নং-	২২১৪	[১৬১৫০৪৬]	
মৌজা -	ডাউলা পাইক পাড়া	জে.এস.নং-	০৫৯	খানা - সোনার পুর	
(১) রাজস্ব -	০.০০	টকা			
(২) জমির মোট পরিমাণ -	০.০২	একর (৩) মোট মাপের সংখ্যা -	১		
(৪) অত্রস্থলের দখলকারের বিবরণ		(৫) স্বত্ব	(৬) অস্থলতা		
নাম ডিক্লার/স্বত্ব তালিকা	ডিক্লেশান রিক্রেস কান প্রাঃ লিঃ পক্ষে ডাঃ উইল্ডসের সিনস ২৬ মহামারা মাপের প্রোভেনা	স্বত্ব			
(৭) অত্রস্থলের নিজস্ব দখলীয় জমি :					
সাল নম্বর	জমির শ্রেণী	মাপের মোট পরিমাণ একর	মাপের মতো অত্র স্থলের অংশ	মাপের মতো অত্র- স্থলের জমির আংশের পরিমাণ একর	হেক্টর
৭০১	শালি	০.০৫	০.০২০০	০.০১	
৭০২	শালি	০.০৬	০.০২০০	০.০০	
৭০৬	শালি	০.০৩	০.০০০৩	০.০০	
৭০৮	শালি	০.০৭	০.০২০০	০.০০	
৭১০	শালি	০.০১	০.০০৩৬	০.০১	
২৫৫০	শালি	০.০১	০.০২০০	০.০০	
২৫৫১	শালি	০.০৮	০.০২০০	০.০০	
২৫৫২	শালি	০.১১	০.০২০০	০.০০	
মাপের মোট সংখ্যা		অতি মাত্র	০.০২		

Appl. Fee: Rs.10, Authentication Fee: 1 x Rs.10= Rs.10, Total: Rs.20

জেলা - মহকমা ২৪-পূর্বমণি	খতিয়ান নং- ২২৮৬	[১৬১৪০৪৬]
মৌজা - উকিলা পাইক পড়া	রেজিস্ট্রার নং- ০৪৬	ধানা - সোনার পুর
(১) আয়তন - ০.০০	টাকা	
(২) জমির মোট পরিমাণ - ০.০২	একর (০) মোট দানের সংখ্যা - ৮	
(৪) অত্রখতের দাখলকারের বিবরণ		(৫) স্বত্ব
নাম মিস্টার/মিস/মিসেস পিতা/ভাই ঠিকানা	মিস্টার/মিস/মিসেস পিতা/ভাই উইশুভসের ঠিকানা ২৬ মহানগরী মন্দির রোড	ব্রাহ্ম
(৬) অত্রখতের নিজ দখলীয় জমি :		
সাল নম্বর	জমির শ্রেণী	নামের মোট পরিমাণ একর
১০১	শালি	০.০১
১০২	শালি	০.০৩
১০৬	শালি	০.০৩
১০৮	শালি	০.০১
১১০	শালি	০.০২
২১১০	শালি	০.০২
২১১১	শালি	০.০১
২১১২	শালি	০.১১
নামের মোট সংখ্যা		মোট মাত্র
		০.০২



VERIFIED TO BE A TRUE COPY
 Officer Authorized Sec-76
 of Indian Evidence Act

...
 under sub Section (2) of Sec 54 (A) of
 W.B.L.A. Act.
 Revenue Officer

Appl. Fee: Rs.10, Authentication Fee: 1 x Rs.10= Rs.10, Total: Rs.20

ক্রমিক -	দক্ষিণ ২৪-পরগনা	পত্রিকার নং -	২২৮৭	[১৬১৫০৪৬]		
মৌজা -	উমিলা পাইক পাড়া	জে.এম.নং -	০৪৬	খানা - সেনার পুর		
(১) রাজস্ব -	০.০০	টাকা				
(২) জমির মোট পরিমাণ -	০.০২	একর (৩) মোট মাপের সংখ্যা -	৮			
(৪) অত্রস্বত্বের মতলকারের বিবরণ		(৫) স্বত্ব	(৬) মালিক			
নাম	ঔবনপ্রোগতি ডিলকম	রাজত				
পিতার নাম	উমেশ্বর					
ঠিকানা	উমেশ্বর রাস ২৬ মহাবায়া বাপার প্রান্ত					
(৭) অত্রস্বত্বের নিম্ন লক্ষণীয় জমি :						
সাপ নম্বর	জমির শ্রেণী	মাপের মোট পরিমাণ একর	মাপের মোট অত্র স্বত্বের অংশ		মাপের মধ্যে অত্র স্বত্বের জমির অংশের পরিমাণ	
			একর	অংশ	একর	অংশ
৭০১	শালি	০.০৫	০.০২০০		০.০০	
৭০২	শালি	০.০৩	০.০২০০		০.০০	
৭০৬	শালি	০.০৩	০.০০০৩		০.০০	
৭০৮	শালি	০.০৭	০.০২০০		০.০১	
৭২০	শালি	০.০২	০.০০৩৬		০.০০	
২৫৫০	শালি	০.০৮	০.০২০০		০.০০	
২৫৫১	শালি	০.০৮	০.০২০০		০.০১	
২৫৫২	শালি	০.১১	০.০২০০		০.০০	
মাপের মোট সংখ্যা		অট মাত্র			০.০২	



CERTIFIED TO BE A TRUE COPY
 Under Authenticity Clause 7B
 of Indian Easements Act

A.O.R. finally framed & finally published
 under sub Section (2) of Sec 51 (A) of
 W.B.L.A. Act.

Revenue Officer

Appl. Fee: Rs.10, Authentication Fee: 1 x Rs.10= Rs.10, Total: Rs.20

জেলা -	দক্ষিণ ২৪-পরগনা	খতিয়ান নং-	২২৮৮	[১৬১৫০৫৬]
মৌজা -	ভূমিলা পাইক পাড়া	জে.এল.নং-	০৫৮	খানা - সোনারপুর
(১) আয়তন -	০.০০	টাকা		
(২) জমির মোট পরিমাণ -	০.০২	একর (০) মোট দাগের সংখ্যা -	১	
(৩) অত্র খতের দখলকারের বিবরণ		(৪) স্বত্ব	(৫) মন্তব্য	
নাম	বীণামতি ভিনকম প্রাঃ লিঃ	রাজত		
বিক্রম/সঠিকতা	পক্ষে ডিরেক্টর			
ঠিকানা	বাড়িয়া, ফোন-৮৪			
(৬) অত্র খতের নিজ দখলী জমি :				
দাগ নম্বর	জমির শ্রেণী	দাগের মোট পরিমাণ	দাগের মধ্যে অত্র খতের জমির অংশের পরিমাণ	
			একর	অংশ
৬৬৪	শালি	০.০৮	০.০০০৪	০.০১
৭০১	শালি	০.০৫	০.০২০০	০.০০
৭০২	শালি	০.০৪	০.০২০০	০.০০
৭০৬	শালি	০.০৪	০.০০০৪	০.০০
৭০৮	শালি	০.০৭	০.০২০০	০.০১
৭১০	শালি	০.৫১	০.০০১৬	০.০০
২৪৪০	শালি	০.০৯	০.০২০০	০.০০
২৪৪১	শালি	০.০৮	০.০২০০	০.০০
২৪৪২	শালি	০.১১	০.০২০০	০.০০
দাগের মোট সংখ্যা		নয় দাগ	০.০২	
Appl. Fee: Rs.10, Authentication Fee: 1 x Rs.10= Rs.10, Total: Rs.20				



PROVEN TO BE A TRUE COPY
 Officer Authentication No-76
 - Indian Evidence Act

Created by the user using the Original
 R.G.R. Ready Reckoner & duly registered
 under sub Section (2) of Sec 51(A) of
 W.B.L.A. Act.
 Revenue Officer

জেলা - দক্ষিণ ২৪-পরগনা	পতிர্যানম নং- ২২৮১	[১৯১৫০৪৬]			
মৌজা - উকিলা পাইক পাড়া	জে.এস.নং- ০৫৯	খানা - সোনার পুর			
(১) রাজস্ব - ০.০০ টাকা					
(২) জমির মোট পরিমাণ - ০.০২ একর (৩) মোট দাগের সংখ্যা - ৮					
(৪) অত্রখতের মখলকারের বিবরণ	(৫) স্বত্ব	(৬) মঞ্জুবা			
নাম শ্রীমত/সরকার	শানসিটি রেসিডেন্সি প্রাঃ লিঃ পক্ষে উইঃ	প্রায়ত			
ঠিকানা	উইল্ডার রীমিস ২৬ মহামারা মন্দির রোড, গড়িয়া কোলাকাতা-১৪				
(৭) অত্রখতের নিজ দখলীর জমি :					
দাগ নম্বর	জমির শ্রেণী	দাগের মোট পরিমাণ একর	দাগের মাধ্য অত্র খতের অংশ	দাগের মধ্যে অত্র খতের জমির অংশের পরিমাণ	
				একর	হেক্টর
১০১	শালি	০.০৪	০.০২০০	০.০০	
১০২	শালি	০.০৪	০.০২০০	০.০১	
১০৬	শালি	০.০৪	০.০২০০	০.০০	
১০৮	শালি	০.০৭	০.০২০০	০.০০	
১১০	শালি	০.০১	০.০০১১	০.০১	
২৪৪০	শালি	০.০১	০.০২০০	০.০০	
২৪৪১	শালি	০.০৬	০.০২০০	০.০০	
২৪৪২	শালি	০.১১	০.০২০০	০.০০	
দাগের মোট সংখ্যা		০৮	০.০২		
Appl. Fee: Rs.10, Authentication Fee:1 x Rs.10= Rs.10, Total: Rs.20					



CERTIFIED TO BE A TRUE COPY
 Officer Authorized under Sec-76
 of Indian Contract Act

This O.R. finally framed & finally published
 under sub Section (2) of Sec 51 (A) of
 W.B.L.A. Act

Revenue Officer

জেলা - রাঙ্গুণা ২৪-পরগনা খতিয়ান নং- ২২৯৪ [১৬১৫০৫৬]
 পৌর - উলিঙ্গা পাইক পাড়া জে.এল.নং- ০৪৬ খানা - সোনার পুর

(১) রাজস্ব - ০.০০ টাকা
 (২) জমির মোট পরিমাণ - ০.০২ একর (৩) মোট মাপের সংখ্যা - ৬

(৪) অত্রস্বত্বের মতলাকারের বিবরণ (৫) অত্র (৬) মতলা

নাম	আসারি রিয়ালিটি প্রাঃ লিঃ	স্বত্ব	
উদ্দেশ্য/অধিকার	পক্ষে ভিতরের		
ঠিকানা	বাড়িয়া, কোল-৯৪		

(৭) অত্রস্বত্বের নিম্ন লক্ষণীয় জমি :

মাপ নম্বর	জমির শ্রেণী	মাপের মোট পরিমাণ একর	মাপের অধো অংশ	মাপের মধ্যে অত্র স্বত্বের জমির অংশের পরিমাণ	
				একর	হেক্টর
৭০১	শালি	০.০৪	০.০২০০	০.০০	
৭০২	শালি	০.০৫	০.০২০০	০.০০	
৭০৬	শালি	০.০৫	০.০০০৫	০.০০	
৭০৮	শালি	০.৫৭	০.০২০০	০.০১	
৭১০	শালি	০.৫২	০.০০৬১	০.০০	
২৫৫০	শালি	০.০১	০.০২০০	০.০১	
২৫৫১	শালি	০.০৮	০.০১৬০	০.০০	
২৫৫২	শালি	০.১১	০.০১৯০	০.০০	



VERIFIED TO BE A TRUE COPY
 Officer Authorized (1/16-76)
 of Justice Commission Act

Certified to be true copy of the Original
 R.O.R. finally framed & issued published
 under sub Section (2) of Sec 51 (A) of
 W.B.L.A. Act.

Principal Officer

মাপের মোট সংখ্যা ৬ অর্থাৎ মাত্র ০.০২
 Appl. Fee: Rs.10, Authentication Fee: 1 x Rs.10= Rs.10, Total: Rs.20

জেলা -	দক্ষিণ ২৪ পরগনা	খতিয়ান নং-	২২৯৫	[১৬১৫০৫৬]		
মৌজা -	উকিলা পাইক পাড়া	জে.এস.নং-	০৫৬	খানা - চোখার পুর		
(১) রাজস্ব -	০.০০ টাকা					
(২) জমির মোট পরিমাণ -	০.০২ একর (০) মোট দাগের সংখ্যা -	৬				
(৪) অত্রখতের মতলবকারীর বিবরণ:		(৫) স্বই	(৬) মঞ্জুর			
নাম	প্রবাল মার্শেলস প্রাঃ লিঃ	স্বাক্ষর				
পিতা/স্বামী**	পঞ্চ ডিরেক্টর					
ঠিকানা	গড়িয়া, ফেল-১৪					
(৭) অত্রখতের নিজ মতলব জমি :						
দাগ নম্বর	জমির প্রকার	দাগের মোট পরিমাণ	দাগের মধ্যে অত্র খতের		দাগের মধ্যে অত্র-খতের জমির অংশের পরিমাণ	
			একর	অংশ	একর	বেঙ্গি
১০১	শালি	০.০৫	০.০২০০		০.০১	
১০২	শালি	০.০৫	০.০১৯০		০.০০	
১০৬	শালি	০.০৫	০.০০০৫		০.০০	
১০৮	শালি	০.০৭	০.০২০০		০.০০	
১১০	শালি	০.০১	০.০১০০		০.০১	
২৫৫০	শালি	০.০১	০.০১২১		০.০০	
২৫৫১	শালি	০.০১	০.০১৫৫		০.০০	
২৫৫২	শালি	০.১১	০.০১৪০		০.০০	
দাগের মোট সংখ্যা		৬টি মাত্র			০.০২	
Appl. Fee: Rs.10, Authentication Fee:1 x Rs.10= Rs.10, Total: Rs.20						



VERIFIED TO BE A TRUE COPY

Officer Authorized under Sec-76 of Indian Revenue Act

VERIFIED TO BE THE COPY OF THE ORIGINAL
 (1) R. finally names & finally published
 under sub Section (2) of Sec-81(A) of
 I.R.L.A. Act.

Revenue Officer

জেলা - বাকিল ২৪-পরগনা খতিয়ান নং- ২২১১ [১৬১৪০৪৬]
 মৌজা - উকিলা পাইক পাড়া জে.এস.নং- ০৪৬ খানা - সোনার পুর

(১) রাজস্ব - ০.০০ টাকা
 (২) জমির মোট পরিমাণ - ০.০২ একর (৩) মোট মাপের সংখ্যা - ১

(৪) অত্রস্বত্বের স্বত্বস্বিকারের বিবরণ		(৫) স্বত্ব	(৬) মত্ববা
নাম	স্বত্বস্বিকার প্রাপ্তি পিঃ	রায়ত	
স্বত্বস্বিকারকারীর নাম	স্বত্বস্বিকারকারীর নাম		
স্বত্বস্বিকারকারীর ঠিকানা	স্বত্বস্বিকারকারীর ঠিকানা		

(৭) অত্রস্বত্বের নিম্ন লিখিত জমি :

মাপ সংখ্যা	জমির শ্রেণী	মাপের মোট পরিমাণ একর	মাপের মতো অত্র স্বত্বের মাপ একর	মাপের মতো অত্র স্বত্বের জমির অংশের পরিমাণ	
				একর	হেক্টর
১০১	শালি	০.০১	০.০২০০	০.০০	
১০২	শালি	০.০১	০.০২০০	০.০০	
১০৩	শালি	০.১০	০.০২০৬	০.০০	
১০৬	শালি	০.০১	০.০২০০	০.০০	
১০৮	শালি	০.০১	০.০২০০	০.০১	
১১০	শালি	০.০১	০.০২০৬	০.০১	
২১১০	শালি	০.০১	০.০২০০	০.০০	
২১১১	শালি	০.০১	০.০২০০	০.০০	
২১১২	শালি	০.১১	০.০২০০	০.০০	



CERTIFIED TO BE A TRUE COPY
 Officer Authorized under S.O. No. 76
 of Land Revenue Department, Dhaka

Certified to be a true copy of the original
 H.O. No. 11/2015 dated 23/07/2015
 under Section 61 (A) of
 W.B.L.A. Act

মাপের মোট সংখ্যা ১ মাপ মাত্র ০.০২
 Appl. Fee: Rs.10, Authentication Fee: 1 x Rs.10= Rs.10, Total: Rs.20



জেলা - দক্ষিণ ২৪-পরগনা		খতিয়ান নং- ২৫০০		[১৬১৫০৫৬]	
সীতা - ডাকিলা পাইক পাড়া		জে.এল.নং- ০৫৬		খানা - সেনার পুর	
(১) রাজস্ব - ০.০০ টাকা					
(২) জমির মোট পরিমাণ - ০.০২		একর (৩) মোট দাগের সংখ্যা - ৭			
(৪) অত্রস্বত্বের মতলাকারের বিবরণ		(৫) স্বর		(৬) মতলা	
নাম শ্রীমত ব্রজেন চন্দ্র ত্রিকানা	আলাকর্ষক ডেভেলপ প্রঃ সিঃ পঞ্চ-ডাঃ নিজ	রাজত			
(৭) অত্রস্বত্বের নিজ মতলায় জমি :					
দাগ নম্বর	জমির শ্রেণী	দাগের মোট পরিমাণ একর	দাগের মধ্যে স্বত্বের অংশ	দাগের মধ্যে অত্র- স্বত্বের জমির অংশের পরিমাণ	
				একর	শেয়ার
৭০১	শালি	০.০৪	০.০২০০	০.০০	
৭০২	শালি	০.০৫	০.০২০০	০.০০	
৭০৬	শালি	০.০৫	০.০০০৫	০.০০	
৭০৮	শালি	০.০৭	০.০০৬৭	০.০০	
৭১০	শালি	০.৫২	০.০০৩৬	০.০১	
২৫৫০	শালি	০.০১	০.০১৬১	০.০১	
২৫৫২	শালি	০.১১	০.০০২৬	০.০০	
দাগের মোট সংখ্যা		মত মত		০.০২	
Appl. Fee: Rs.10, Authentication Fee: 1 x Rs.10= Rs.10, Total: Rs.20					



VERIFIED TO BE A TRUE COPY
Officer Authentication U/s-76
of Indian Evidence Act

Certified to be true copy of the Original
 D.O. It is duly examined & finally published
 under sub-section (2) of Section 51 (A) of
 W.B.L.A. Act.
Revenue Officer

SHARDA
 SHARDA
 SHARDA
 SHARDA

জেলা - নন্দিন ২৪-পল্লভা		খতিয়ান নং- ২২৪৫		[১৬০৫০৪৬]		
মেজা - হকিলা পাইক পাড়া		জে.এল.নং- ০৪৬		খামা - ঢাকার পুর		
(১) বাকী - ০.০০		টাকা				
(২) জমির মোট পরিমাণ - ০.০২		একর (৩) মোট দাগের সংখ্যা - ১১				
(৪) অত্রখতের সম্প্রদায়ের বিবরণ			(৫) খত	(৬) মতলা		
নাম	সিদ্ধিকুমি নিম্নলিখিত পিতা	রাসত				
শিকার/স্বাক্ষর	পক্ষে জমি					
ঠিকানা	উইল্ডার রোড ২৬ মহম্মদা মন্দির ত্রাট					
(৭) অত্রখতের নিম্ন লক্ষণীয় জমি :						
দাগ নম্বর	জমির শ্রেণী		দাগের মোট পরিমাণ	দাগের মধ্যে অত্র খতের	দাগের মধ্যে অত্র খতের জমির অংশের পরিমাণ	
			একর	আশে	একর	বেইন
৬৬৫	শালি		০.০১	০.০০১৪	০.০০	
৬৬৬	শালি		০.১০	০.০০১৪	০.০০	
৬৬৭	শালি		০.১০	০.০০১৪	০.০০	
১০১	শালি		০.০৫	০.০০২০	০.০০	
১০২	শালি		০.০৫	০.০০২০	০.০০	
১০৬	শালি		০.০৫	০.০০২০	০.০০	
১০৭	শালি		০.০১	০.০০২০	০.০১	
১১০	শালি		০.০১	০.০০২০	০.০০	
২৫৫০	শালি		০.০১	০.০০২০	০.০০	
২৫৫১	শালি		০.০১	০.০০২০	০.০০	
২৫৫২	শালি		০.১১	০.০০২০	০.০১	
দাগের মোট সংখ্যা			এগারো খত		০.০২	
Appl. Fee: Rs.10, Authentication Fee: 1 x Rs.10= Rs.10, Total: Rs.20						

১৬/০৭/১৫
 ১৬/০৭/১৫
 ১৬/০৭/১৫
 ১৬/০৭/১৫

জেলা - দক্ষিণ ২৪-পরগনা	খতিয়ান নং- ২২৪৭	[১৬১৫০৫৬]				
মৌজা - চাঁকিলা পাইক পাড়া	জে.এস.নং- ০৫৬	ধানা - তেলার পুর				
(১) বাজার - ০.০০	টাকা					
(২) জমির মোট পরিমাণ - ০.০১	একর (০) মোট দাগের সংখ্যা - ১১					
(৬) অগ্রস্বত্বের লক্ষণকারকের বিবরণ		(০) স্বত্ব (৩) অগ্রস্বত্ব				
নাম	অগ্রস্বত্বের বিবরণ	প্রকার				
শ্রীমতী/স্বামী/স্বামী	পক্ষে আছে:					
ঠিকানা	উল্লেখিত গ্রাম ২৬ মহানগরী হাটের তাল					
(৭) অগ্রস্বত্বের নিজ দখলীর জমি :						
দাগ নম্বর	জমির শ্রেণী	মাথের মোট পরিমাণ	মাথের মধ্যে		মাথের মধ্যে অগ্রস্বত্বের জমির অংশের পরিমাণ	
			একর	অংশ	একর	হেক্টর
৩৬৫	শাল	০.০১	০.০০১৪		০.০০	
৬১৪	শাল	০.১০	০.০০১৪		০.০০	
৬১৩	শাল	০.১০	০.০০১৪		০.০০	
১০১	শাল	০.০৪	০.০০২০		০.০০	
১০২	শাল	০.০৫	০.০০২০		০.০০	
১০৬	শাল	০.০৫	০.০০২৫		০.০০	
১০১	শাল	০.০১	০.০০২০		০.০০	
১১০	শাল	০.০১	০.০০১৬		০.০০	
২০১০	শাল	০.০১	০.০০২০		০.০০	
২০১১	শাল	০.০১	০.০০২০		০.০০	
২০১২	শাল	০.১১	০.০০২০		০.০০	
দাগের মোট সংখ্যা		দাগের স্বত্ব	০.০১			
Appl. Fee: Rs.10, Authentication Fee:1 x Rs.10= Rs.10, Total: Rs.20						



পশ্চিমবঙ্গ সরকার

স্বত্ব

অগ্রস্বত্ব

জেলা - লক্ষ্মীপুর	বক্তিরাম নং- ২২৯৮	[১৬১২০৪৬]		
মৌজা - উকিল পাটকা	জে.এল.নং- ০৫৬	খানা - গোপালপুর		
(১) ব্যয় - ০.০০ টাকা				
(২) জমির মোট পরিমাণ - ০.০২ একর (৩) মোট দাগের সংখ্যা - ১১				
(৪) অত্রস্থলের মফস্বলকারের বিবরণ		(৫) স্বত্ব		
নাম	সামরিক মোকদম প্রচলিত	প্রায়		
পিতা/স্বামী**	পক্ষে ডায়:			
ক্রিয়াকার	উকিলের প্রিন্সিপাল অফিসার মফস্বল প্রচলিত			
(৭) অত্রস্থলের নিজ দখলীয় জমি :				
দাগ নম্বর	জমির প্রকৃতি	দাগের মোট পরিমাণ একর	দাগের মধ্যে অত্র-স্থলের জমির আংশিক পরিমাণ	
			আংশ	একর
৬০৫	শালি	০.০৮	০.০০১৪	০.০০
৬১৪	শালি	০.১০	০.০০১৪	০.০০
৬১৬	শালি	০.১০	০.০০১৪	০.০০
১০১	শালি	০.০৪	০.০০০০	০.০০
১০২	শালি	০.০৪	০.০০০০	০.০০
১০৬	শালি	০.০৬	০.০০০৫	০.০০
১০৮	শালি	০.০১	০.০০০০	০.০১
১১০	শালি	০.০১	০.০০১৬	০.০০
২৪৪০	শালি	০.০৬	০.০০০০	০.০০
২৪৪১	শালি	০.০৬	০.০০০০	০.০০
২৪৪২	শালি	০.১১	০.০০০০	০.০১
দাগের মোট সংখ্যা		এগারো দাগ	০.০২	
Appl. Fee: Rs.10, Authentication Fee:1 x Rs.10= Rs.10, Total: Rs.20				

জেলা - মান্দা ২০ পরগনা		খতিয়ান নং- ১১৫২	[১৯২৪০৪৯]			
মৌজা - উকিলা পাইক পড়া		জে.এস.নং- ০৪৬	খানা - ডেলির পুর			
(১) সাজস্ব - ০.০০ টাকা						
(২) জমির মোট পরিমাণ - ০.০২ একর (৩) মোট সাজের সংখ্যা - ১১						
(৪) অত্রস্বত্বের নথ্যকারকের বিবরণ		(৫) বছ	(৬) মঞ্জুরা			
নাম	এসকেসেট্রিড জেজেসোপেরসে প্রাঃ লিঃ	রায়ত				
পিতা/স্বামী**	পঞ্চ ডাঃ					
ঠিকানা	উইল্ডসের ষ্ট্রীটস ২৯ নামায়া মন্দির রোড					
(৭) অত্রস্বত্বের নিম্ন বর্ণনীয় জমিঃ						
সাল নম্বর	জমির শ্রেণী	সাজের মোট পরিমাণ	সাজের	সাজের মধ্যে অত্র-	স্বত্বের জমির অংশের পরিমাণ	
			একর	অংশ	একর	হেট্টর
৯৬৫	শালি	০.০১	০.০০১৪	০.০০		
৯৭৫	শালি	০.২০	০.০০১৪	০.০০		
৯৭৯	শালি	০.১০	০.০০১৪	০.০০		
১০২	শালি	০.০৫	০.০১০০	০.০০		
১০২	শালি	০.০৫	০.০১০০	০.০০		
১০৬	শালি	০.০৫	০.০০০৫	০.০০		
১০৬	শালি	০.০১	০.০১০০	০.০১		
১১০	শালি	০.০১	০.০০১৬	০.০০		
২১৫০	শালি	০.০১	০.০০১০	০.০০		
২১৫১	শালি	০.০৬	০.০১০০	০.০১		
২১৫২	শালি	০.১১	০.০১০০	০.০০		
সাজের মোট সংখ্যা		একর	০.০২			
Appl. Fee: Rs.10, Authentication Fee:1 x Rs.10= Rs.10, Total: Rs.20						



CERTIFIED TO BE A TRUE COPY.
Official Authentication (Rs. 75)

Certified to be true copy of the Original
X.O.R. finally framed & finally published
under sub Section (2) of Sec 51 (A) of
W.B.L.A. Act.

Revenue Officer

জেলা - চাঁদমা ২৯-পঞ্চাঙ্গা খরিদান নং- ১১১০ [১০১০১০]
 মৌজা - উকিলার পাইক পড়া জে.এল.নং- ০১৬ খানা - কামের পুর

(১) হাজির - ০.০০ টাকা
 (২) জমির মোট পরিমাণ - ০.০২ একর (৩) মোট দাগের সংখ্যা - ১১

(৫) স্বয়ং		(৬) মজুরা	
নাম	সিটিপলেন্স টোডার্স প্রাইভেট লিমিটেড	নাম	
বিশেষ/ব্যবসায়িক	পক্ষে সিং		
ঠিকানা	উইলিংডনের রোড নং ১৯, অধ্যায় ১৯, মন্দির রোড		

(৭) অত্রখতের নিম্ন দখলীর জমি :

দাগ নম্বর	জমির প্রকৃতি	দাগের মোট পরিমাণ একর	দাগের মধ্যে অত্র খতের দাগ একর	দাগের মধ্যে অত্র খতের জমির অংশের পরিমাণ	
				একর	হেট
৬৬১	শালি	০.০১	০.০০২৪	০.০০	
৬৭৪	শালি	০.২০	০.০০২৪	০.০০	
৬৭৯	শালি	০.১০	০.০০২৪	০.০০	
১০১	শালি	০.০৪	০.০১০০	০.০০	
১০২	শালি	০.০৫	০.০১০০	০.০০	
১০৬	শালি	০.০৫	০.০১০০	০.০০	
১০৭	শালি	০.৫১	০.০১০০	০.০১	
১১০	শালি	০.০১	০.০০২৪	০.০০	
২১১০	শালি	০.০১	০.০১০০	০.০০	
২১১১	শালি	০.০১	০.০১০০	০.০০	
২১১২	শালি	০.১১	০.০১০০	০.০১	



ATTESTED TO BE A TRUE COPY
 Officer Authorised P/79-76
 AT THE L.R. OFFICE, CHITTAGONG

দাগের মোট সংখ্যা ১১/১১ দাগ
 Appl. Fee: Rs.10, Authentication Fee: 1 x Rs.10= Rs.10, Total: Rs.20

জেলা - দক্ষিণ ২৪ পরগনা খতিয়ান নং- ২২৪১ [১১১০০১১]
 মৌজা - উকিলা পাথক পাড়া জে.এস.নং- ০৪৬ খানা - সেনার পুর

(১) রাজস্ব - ০.০০ টাকা
 (২) জমির মোট পরিমাণ - ০.০২ একর (৩) মোট নাগের সংখ্যা - ১১

(৪) অধিবহের নথীলকারের বিবরণ		(৫) স্বয়ং	(৬) মজুদ
নাম	নামের ইনস্পেক্টর/অফিসার পদ: সি:	বসতি	
পিতা/স্বামী*	পক্ষে ভারী:		
ঠিকানা	উইল্ডার্স গ্রুইনসে ২৯ অগামারা খাঁদের রোড		

(৭) অধিবহের নিম্ন নথীল জমি :

নাম নম্বর	জমির শ্রেণী	নামের মোট পরিমাণ একর	নামের মধ্যে অধি বহের অংশ একর	নামের মধ্যে অধি- বহের জমির অংশের পরিমাণ	
				একর	সেউর
৬৬৫	শালি	০.০১	০.০০১৪	০.০০	
৬৬৪	শালি	০.২০	০.০০১৪	০.০০	
৬৬৩	শালি	০.১০	০.০০১৪	০.০০	
৭০১	শালি	০.০৪	০.০০১৪	০.০০	
৭০২	শালি	০.০৪	০.০০১৪	০.০০	
৭০৩	শালি	০.০৪	০.০০১৪	০.০০	
৭০৪	শালি	০.০৭	০.০০১৪	০.০০	
৭১০	শালি	০.০১	০.০০১৪	০.০০	
২০৫০	শালি	০.০১	০.০০১৪	০.০০	
২০৫১	শালি	০.০১	০.০০১৪	০.০০	
২০৫২	শালি	০.০১	০.০০১৪	০.০০	



DECLARED TO BE A TRUE COPY

Officer Authorised in the Form
of Indian Evidence Act

OFFICE OF THE CHIEF
OFFICER, DISTRICT OFFICE, 2, BANGALORE
ROAD, CALCUTTA (92) IN THE DISTRICT OF
WEST BENGAL, INDIA

Revenue Officer

নামের মোট সংখ্যা: ১১
 নগরায়িত: ০.০২
 Appl. Fee: Rs.10, Authentication Fee: 1 x Rs.10= Rs.10, Total: Rs.20

জেলা -	দাখিল ২৪-পাবনা	খতিয়ান নং-	১১৬০	[১৯১৪০৫৯]
মৌজা -	টাকিলা পাইক পাড়া	জে.এল.নং-	০৪৮	খানা - সোনারপুর
(১) ব্রাহ্মণ -	০.০০	টাকা		
(২) জমির মোট পরিমাণ -	০.০২	একর (৩) মোট মাসের সংখ্যা -	১১	
(৪) অগ্রস্বত্বের মবলকারের বিবরণ		(৫) স্বত্ব	(৬) মন্তব্য	
নাম	অনানত ডেভেলপার্স প্রাঃ লিঃ	রাজত		
শিক্ষা/পেশা	পঞ্চম ডিগ্রি			
ঠিকানা	উপস্থাপনের ঠিকানা ২৬ অফিসার হাটের রোড			
(৭) অগ্রস্বত্বের নিম্ন দখলীয় জমি :				
মাস নম্বর	জমির শ্রেণী	মাসের মোট পরিমাণ একর	মাসের মতো অগ্রস্বত্বের জমির মাসের পরিমাণ	মাসের মতো অগ্রস্বত্বের জমির মাসের পরিমাণ
			একর	শেণ
৬/৬৪	শালি	০.০৬	০.০০১৪	০.০০
৬/১৪	শালি	০.১০	০.০০১৪	০.০০
৬/১৯	শালি	০.১০	০.০০১৪	০.০০
১/০১	শালি	০.০৪	০.০১০০	০.০০
১/০২	শালি	০.০৪	০.০১০০	০.০০
১/০৬	শালি	০.০৪	০.০১০০	০.০০
১/০৮	শালি	০.০১	০.০০২০	০.০১
১/১০	শালি	০.০১	০.০০১৬	০.০০
১/১১	শালি	০.০১	০.০০১৬	০.০০
১/১২	শালি	০.০১	০.০০১৬	০.০০
১/১৩	শালি	০.০১	০.০০১৬	০.০০
১/১৪	শালি	০.০১	০.০০১৬	০.০১
মাসের মোট সংখ্যা		একর মতো	০.০২	
Appl. Fee: Rs.10, Authentication Fee:1 x Rs.10= Rs.10, Total: Rs.20				



DECLINED TO BE A TRUE COPY

Official Authentication
At Station - Pabna, Bangladesh

জমি সঞ্চয় দপ্তর
পাবনা জেলা

জেলা -	দক্ষিণ ২৪-পরগনা	সতিয়ান নং-	২২৫৫	[১০১৫০০৬]
মৌজা -	উকিলা পাইক পাড়া	জে.এল.নং-	০৪৬	খানা - চণ্ডার পুর
(১) মাজুয় -	০.০০	টাকা		
(২) জমির মোট পরিমাণ -	০.০২	একর (৩) মোট মাপের সংখ্যা -	১১	
(৪) অত্রস্বত্বের লক্ষ্যকারকের বিবরণ		(৫) স্বয়ং	(৬) মজুদ	
নাম	স্বপ্নাত্ম ইন্ডাস্ট্রিয়াল এন্ড লিমিটেড	স্বয়ং		
শিক্ষা/বৃত্তি	পকে ডিপ্লোমার			
ঠিকানা	বাড়িয়া, জেলা-১৪			
(৭) অত্রস্বত্বের নিজ লক্ষ্যীয় জমি :				
নাম নম্বর	জমির শ্রেণী	মাপের মোট পরিমাণ একর	মাপের মধ্যে অত্র স্বত্বের জমির অংশের পরিমাণ	
			একর	শেয়ার
৯৬৪	শালি	০.০১	০.০০১৪	০.০১
৯৭৪	শালি	০.২০	০.০০২৪	০.০১
৯৭২	শালি	০.১০	০.০০১৪	০.০১
১০১	শালি	০.০৪	০.০০৪০	০.০১
১০২	শালি	০.০৬	০.০০৬০	০.০১
১০৬	শালি	০.০৫	০.০০৫৬	০.০১
১০৭	শালি	০.৫১	০.০০৫০	০.০১
১১০	শালি	০.৪১	০.০০৪৬	০.০১
২৪৪০	শালি	০.০১	০.০০১০	০.০১
২৪৪১	শালি	০.০১	০.০০১০	০.০১
২৪৪২	শালি	০.১১	০.০০১০	০.০১
মাপের মোট সংখ্যা		১১	০.০২	
Appl. Fee: Rs.10, Authentication Fee: 1 x Rs.10 = Rs.10, Total: Rs.20				



FREE TO BE A TRICE COPY
 Section 76 of the Information Act

Certified to be true copy of the Original
 R.O.R. Ready for use as per published
 under the Section 76 of Sec 51 (A) of
 W.I.T. Act

জেলা - বাকল ২৪ পরগনা		খতিয়ান নং- ২২১১	[২০১৪-০৪৬]		
মৌজা - ডাকলা পাইক পাড়া		জে.এল.নং- ০৪৬	খানা - পোনার পুর		
(১) রাজস্ব - ০.০০ টাকা					
(২) জমির মোট পরিমাণ - ০.০২ একর (০) মোট মাপের সংখ্যা - ১১					
(৪) অত্রখণ্ডের মর্শলকারের বিবরণ		(৫) ছয়	(৬) সাতবা		
নাম	রীন ইন্ডেক্স ডেভেলপ প্রাঃ লিমিঃ	রাজস্ব			
স্বাক্ষর/স্বাক্ষর	পত্রক ডেইলি:				
ঠিকানা	উইলসনের ব্লক ২৬ মহামায়া মন্দির প্রাঙ্গণ				
(৭) অত্রখণ্ডের নিজস্ব মালীয়া জমি :					
মাস নম্বর	জমির জেনী	মাপের মোট পরিমাণ একর	মাপের মধ্যে অত্র- খণ্ডের জমির অংশের পরিমাণ	মাপের মধ্যে অত্র- খণ্ডের জমির অংশের পরিমাণ	
			একর	অংশ	একর
৬৬৪	শালি	০.০৬	০.০০১৪	০.০০	
৬৭৪	শালি	০.২০	০.০০১৪	০.০০	
৬৭১	শালি	০.১০	০.০০১৪	০.০০	
১০২	শালি	০.০৪	০.০০২০০	০.০০	
১০২	শালি	০.০৬	০.০০২০০	০.০০	
১০৬	শালি	০.০৬	০.০০০০	০.০০	
১০৬	শালি	০.০১	০.০০২০০	০.০১	
১১০	শালি	০.০১	০.০০১৬৬	০.০০	
২৪০০	শালি	০.০১	০.০০১৬৬	০.০০	
২৪০১	শালি	০.০৬	০.০০১০০	০.০১	
২৪০২	শালি	০.১১	০.০০২০০	০.০০	
মাপের মোট সংখ্যা		একত্র মোট	০.০২		
Appl. Fee: Rs.10, Authentication Fee: 1 x Rs.10= Rs.10, Total: Rs.20					



ORIGINAL IS A TRUE COPY
 Under the provisions of Sec 51 (a) of Indian Evidence Act

Revenue Officer

জেলা - লক্ষ্মন ২৯-পরগনা খতিয়ান নং- ১১৪৪ [১০১৪০৫৬]
 মৌজা - ডাকলা পট্টক পাড়া জে.এল.নং- ০৫৬ খানা - চোখার পুর

(১) হাজির - ০.০০ টাকার
 (২) জমির মোট পরিমাণ - ০.০১ একর (৩) মোট হাজিরের সংখ্যা - ১১

(৩) অত্রহাজিরের সম্বন্ধকারের বিবরণ		(৪) স্বত	(৫) মজবু
নাম	স্বত্বাধীকারীর নাম	স্বত্ব	
পিতা/স্বামী*	পিতা/স্বামী		
বিতান	উপস্থাপিত বীজপত্র নং মহামায়া মন্দির গাও		

(৬) অত্রহাজিরের নিজা দখলীয় জমি :

ক্রমিক নম্বর	জমির শ্রেণী	 CERTIFIED TO BE A TRUE COPY Office Authenticated (U.S. 76) of Indian Evidence Act	হাজিরের মোট পরিমাণ	হাজিরের মোট অংশ	হাজিরের মতো অত্র হাজিরের জমির অংশের পরিমাণ	
			একর	আংশ	একর	শেঁকৈ
৬৬৪	শালি		০.০১	০.০০১৪	০.০০	
৬৬৪	শালি		০.১০	০.০০১৪	০.০০	
৬৬১	শালি		০.০৪	০.০০১০	০.০০	
১০১	শালি		০.০৫	০.০০১৪	০.০০	
১০২	শালি		০.০৫	০.০০১৪	০.০০	
১০৩	শালি		০.০৫	০.০০১৪	০.০০	
১০৪	শালি		০.০৫	০.০০১৪	০.০০	
১০৫	শালি		০.০৫	০.০০১৪	০.০০	
১০৬	শালি		০.০৫	০.০০১৪	০.০০	
১০৭	শালি		০.০৫	০.০০১৪	০.০০	
১০৮	শালি		০.০৫	০.০০১৪	০.০০	
১০৯	শালি		০.০৫	০.০০১৪	০.০০	
১১০	শালি		০.০৫	০.০০১৪	০.০০	
১১১	শালি		০.০৫	০.০০১৪	০.০০	
১১২	শালি		০.০৫	০.০০১৪	০.০০	

হাজিরের মোট সংখ্যা: ১১৪৪
 মোট: ০.০১
 Appl. Fee: Rs. 10, Authentication Fee: 1 x Rs. 10 = Rs. 10, Total: Rs. 20

জেলা -	দাখিল ২৪-পরগনা	স্মারক নং -	২২৪৮	[১৬০৪০৪৬]
মৌজা -	ভূকলা পাইক পাড়া	জে.এল.নং -	০৪৬	খানা - কুমিল্লা পুর
(১) রাজস্ব -	০.০০	টাকা		
(২) জমির মোট পরিমাণ -	০.০৬	একর (০) মোট মালের সংখ্যা -	১১	
(৪) অগ্রস্বরের মর্ফলকারের বিবরণ		(৫) স্বত্ব	(৬) মন্তব্য	
নাম	হবিজোয়ার মার্শালিং প্রঃ লিঃ	তারিখ		
পিতা/স্বামী*	পঞ্চাঃ ভাইঃ			
ঠিকানা	উৎকলের গ্রাম, ২৬ মহোদয় মাপক জেও			
(৭) অগ্রস্বরের নিজ মখলীম জমি :				
মাল নম্বর	জমির শ্রেণী	মালের মোট পরিমাণ	মালের মতো অগ্র- স্বরের জমির অংশের পরিমাণ	
			একর	অংশ
৬৬৪	শাল	০.০৮	০.০০১৪	০.০০
৬৭৪	শাল	০.২০	০.০০১৪	০.০০
৬৭২	শাল	০.১০	০.০০১৪	০.০০
৭০২	শাল	০.০৪	০.০০১০	০.০১
৭০২	শাল	০.০০	০.০০০০	০.০০
৭০৬	শাল	০.০৫	০.০০১৫	০.০০
৭০৬	শাল	০.০৭	০.০০২০	০.০০
৭১০	শাল	০.০১	০.০০১৬	০.০১
২০২০	শাল	০.০১	০.০০০৪	০.০০
২০২১	শাল	০.০৬	০.০০১০	০.০০
২০২২	শাল	০.১১	০.০০২০	০.০০
মালের মোট সংখ্যা		১১	০.০৬	
Appl. Fee: Rs.10, Authentication Fee: 1 x Rs.10= Rs.10, Total: Rs.20				



VERIFIED TO BE A TRUE COPY

Official Authentication (U/s. 75 of Evidence Act)

I, O.N. Maitra, have duly published under sub-section (1) of Sec-51 (A) of W.B.L.A. Act

Revenue Officer

L.A. 17 97, 04 17 97, 04 17 97, 04 17 97

জেলা - দক্ষিণ ২৪-পরগনা খরিদান নং- ২২৬৪ [১৯১৫০৫৬]
 মৌজা - উকিলা পাইক পাড়া জে.এল.নং- ০৫৬ খানা - সোনার পুর

(১) রাজস্ব - ০.০০ টাকা
 (২) জমির মোট পরিমাণ - ০.০২ একর (০) মোট মাসের সংখ্যা - ১১

(৪) অত্রখতের দখলকারের বিবরণ (৫) স্বর (৬) মন্তব্য

নাম	আরিওন আবাসন প্রাঃ লিঃ	রাস্তা	
বিত্তিক/স্বত্বী**	পক্ষে ডাই:		
ঠিকানা	উইন্ডসের গ্রীনস্ ২৬ মহানগর মন্দির রোড		

(৭) অত্রখতের নিম্ন দখলীয় জমি :

মাস নম্বর	জমির প্রেরী	মাসের মোট পরিমাণ একর	মাসের মধে অত্র খতের একর	মাসের মধে অত্র খতের জমির অংশের পরিমাণ	
				একর	হেক্টর
৬৬৫	শালি	০.০৮	০.০০১৪	০.০০	
৬৭৪	শালি	০.২০	০.০০১৪	০.০০	
৬৭৯	শালি	০.১০	০.০০১৪	০.০০	
৭০১	শালি	০.০৫	০.০২০০	০.০০	
৭০২	শালি	০.০৫	০.০২০০	০.০০	
৭০৬	শালি	০.০৫	০.০০০৫	০.০০	
৭০৮	শালি	০.০৭	০.০২০০	০.০১	
৭১০	শালি	০.০১	০.০০১৬	০.০০	
২৫৫০	শালি	০.০১	০.০২০০	০.০০	
২৫৫১	শালি	০.০৮	০.০২০০	০.০১	
২৫৫২	শালি	০.১১	০.০২০০	০.০০	



CERTIFIED TO BE A TRUE COPY

Witness Authentically signed M. L. Das

Certified to be true copy of the Original R.O.W. Form prepared & filed in accordance with order sub Section (2) of Sec 51 (A) of M.W.L.A. Act

মাসের মোট সংখ্যা একগারে মাত্র ০.০২

Appl. Fee: Rs.10, Authentication Fee: 1 x Rs.10= Rs.10, Total: Rs.20

জেলা -	বাঁকশা ২৪-পরগনা	খতিয়ান নং-	২২৬৫	[১৬১৫০৪৬]	
সীতা -	ডাকিলা পাইক পাড়া	জে.এল.নং-	০৫৬	খানা - সেনার পুর	
(১) রাজস্ব -	০.০০	টাকা			
(২) জমির মোট পরিমাণ -	০.০২	একর (০) মোট দাগের সংখ্যা -	১১		
(৪) অগ্রস্বত্বের দখলকারের বিবরণ		(৫) স্বই	(৬) মালিক		
নাম	সোভেনন যাতা হাউসিং প্রাঃ লিঃ	রাজত			
পিতা/স্বামী	পক্ষে ডাই:				
ত্রিকানা	উইন্ডসর রীমস ২৬ মহাখারা মন্দির রোড				
(৭) অগ্রস্বত্বের নিজ দখলীর জমি :					
দাগ নম্বর	জমির শ্রেণী	দাগের মোট পরিমাণ একর	দাগের মতো অগ্রস্বত্বের অংশ	দাগের মধ্যে অগ্র- স্বত্বের জমির অংশের পরিমাণ	
				একর	সেন্ট
৬৬৫	শালি	০.০৬	০.০০১৪	০.০০	
৬৭৪	শালি	০.২০	০.০০১৪	০.০০	
৬৭৯	শালি	০.১০	০.০০১৪	০.০০	
৭০১	শালি	০.০৫	০.০২০০	০.০০	
৭০২	শালি	০.০৫	০.০২০০	০.০০	
৭০৬	শালি	০.০৫	০.০০০৫	০.০০	
৭০৮	শালি	০.০৭	০.০২০০	০.০১	
৭১০	শালি	০.০১	০.০০৩৬	০.০০	
২৫৫০	শালি	০.০৯	০.০২০০	০.০১	
২৫৫১	শালি	০.০৬	০.০২০০	০.০০	
২৫৫২	শালি	০.১৬	০.০২০০	০.০০	
দাগের মোট সংখ্যা		এখানে মাত্র		০.০২	

Appl. Fee: Rs.10, Authentication Fee: 1 x Rs.10= Rs.10, Total: Rs.20

জেলা - দক্ষিণ ২৪-পরগনা খতিয়ান নং- ২২৬২ [১৬১৪০৫৬]
 মৌজা - উকিনা পাইক পাড়া ডি.এল.নং- ০৫৬ খানা - সেনার পুর

(১) রাজস্ব - ০.০০ টাকা
 (২) জমির মোট পরিমাণ - ০.০২ একর (৩) মোট দাগের সংখ্যা - ১১

(৪) অত্রস্বত্বের মালিকতার বিবরণ

		(৫) স্বহ	(৬) মজুদ
নাম	আরম্ভ কনখীঃ প্রাঃ লিঃ	রাজত	
পিতা/স্বামী	পঞ্চ ডিগেটর		
স্বাক্ষর	গড়িয়া, কোল-৬৪		

(৭) অত্রস্বত্বের নিম্ন দলবীম জমি :

দাগ নম্বর	জমির প্রেরী	দাগের মোট পরিমাণ	দাগের মধ্যে অত্র স্বত্বের জমির অংশের পরিমাণ	দাগের মধ্যে অত্র স্বত্বের জমির অংশের পরিমাণ	
				একর	হেটর
৬৬৫	শালি	০.০৮	০.০০১৪	০.০০	
৬৭৪	শালি	০.২০	০.০০১৪	০.০০	
৬৭৯	শালি	০.১০	০.০০১৪	০.০০	
৭০১	শালি	০.০৫	০.০২০০	০.০০	
৭০২	শালি	০.০৫	০.০২০০	০.০০	
৭০৬	শালি	০.০৫	০.০০০৫	০.০০	
৭০৮	শালি	০.০৭	০.০২০০	০.০১	
৭১০	শালি	০.০৯	০.০০১৬	০.০০	
২৫৫০	শালি	০.০৯	০.০২০০	০.০১	
২৫৫১	শালি	০.০৮	০.০২০০	০.০০	
২৫৫২	শালি	০.১১	০.০২০০	০.০০	



CERTIFIED TO BE A TRUE COPY
 Officer Authenticated U/s-71

Verified to be a true copy of the original R.O.R. finally framed & finally published under sub Section (2) of Section 17(A) of W.D.L.A. Act.

দাগের মোট সংখ্যা ১১ এগারো দাগ ০.০২
 Appl. Fee: Rs.10, Authentication Fee:1 x Rs.10= Rs.10, Total: Rs.20

জেলা - দক্ষিণ ২৪-পরগনা পরিচয়ন নং- ২২৬১ [১৬১৪০৫৬]

মৌজা - উকিল পাটক পাড়া মে.এল.নং- ০৫৬ খানা - গোমার পুর

(১) রাজস্ব - ০.০০ টাকা
 (২) জমির মোট পরিমাণ - ০.০২ একর (০) মোট দানের সংখ্যা - ১১

(৪) অগ্রদানের মতলবকারীর বিবরণ (৫) স্বয়ং (৬) মজুর

নাম	দশাধর সাংগায়ার প্রাঃ সিঃ	রাজত	
পিতা/স্বামী	পক্ষে জেই:		
ঠিকানা	উইল্ডার রীলিস্ ২৬ মহাযোগা মন্দির রোড		

(৭) অগ্রদানের নিজ মতলবীয় জমি :

সাল নম্বর	জমির শ্রেণী	মতলবকারীর স্বাক্ষর	দানের মোট পরিমাণ		দানের মধ্যে অগ্র- দানের জমির অংশের পরিমাণ	
			একর	অংশ	একর	অংশ
৬৬৫	শালি		০.০৮	০.০০১৪	০.০০	
৬৭৪	শালি		০.২০	০.০০১৪	০.০০	
৬৭১	শালি		০.১০	০.০০১৪	০.০০	
৭০১	শালি		০.০৪	০.০২০০	০.০০	
৭০২	শালি		০.০৫	০.০২০০	০.০০	
৭০৬	শালি		০.০৫	০.০০০৫	০.০০	
৭০৮	শালি		০.০৭	০.০২০০	০.০১	
৭১০	শালি		০.০১	০.০০১৬	০.০০	
২৪৫০	শালি		০.০১	০.০২০০	০.০০	
২৪৫১	শালি		০.০১	০.০২০০	০.০১	
২৪৫২	শালি		০.১১	০.০২০০	০.০০	



PROVEN TO BE A TRUE COPY

Officer Authorized under Sec. 79

Certified to be true copy of the Original F.O.R. finally framed & finally published under sub Section (2) of Sec-61 (A) of F.R.L. Act.

দানের মোট সংখ্যা একগায়ে মাত্র ০.০২

Appl. Fee: Rs.10, Authentication Fee:1 x Rs.10= Rs.10, Total: Rs.20

জেলা -	মুন্সিব ২৪ পরগনা	খতিয়ান নং-	২২৪/১	[১৬/০৭/১৫]		
মৌজা -	ডাকলা পাইক পাড়া	জে.এল.নং-	০৪৬	খানা -	ডাকলা পুর	
(১) ব্রাহ্মণ -	০.০০	টাকা				
(২) জমির মোট পরিমাণ -	০.০৩	একর (৩) মোট ভাগের সংখ্যা -	১১			
(৪) অত্রখতের দখলকারের বিবরণ	(৫) স্বত্ব	(৬) মালিকানা				
নাম	একাদশীশ নির্মান প্রায় সিং	স্বত্ব				
পিতামহ/স্বামী	পক্ষে ডাকের					
বিকানা	বাড়িয়া, কোল ৬৪					
(৭) অত্রখতের নিম্ন দখলীর জমি :						
ক্রম নম্বর	জমির শ্রেণী	মালিকের নাম	মালিকের মোট পরিমাণ	মালিকের মধ্যে অত্র খতের	মালিকের মধ্যে অত্র- খতের জমির অংশের পরিমাণ	
			একর	অংশ	একর	শ্রেণী
৯৬৫	শালি		০.০১	০.০০২৪	০.০০	
৯৬৬	শালি		০.২০	০.০০১৪	০.০০	
৯৬৭	শালি		০.৩০	০.০০১৭	০.০০	
১০১	শালি		০.০৪	০.০০২০	০.০০	
১০২	শালি		০.০৫	০.০০১৭	০.০০	
১০৬	শালি		০.০৫	০.০০০৫	০.০০	
১০৭	শালি		০.০১	০.০০১০	০.০১	
১১০	শালি		০.০৩	০.০০৩৬	০.০০	
২৪৪০	শালি		০.০১	০.০০১০	০.০০	
২৪৪১	শালি		০.০১	০.০০১০	০.০০	
২৪৪২	শালি		০.১২	০.০০১০	০.০১	
মালিকের মোট সংখ্যা			এগারো মাত্র		০.০২	
Appl. Fee: Rs.10, Authentication Fee:1 x Rs.10= Rs.10, Total: Rs.20						



OFFICE TO BE A TRUE COPY
 Officer Authentication (1/16-75)
 of Indian Evidence Act

This is the Original
 O.R. ready copy, & duly published
 under sub Section (2) of Sec 51 (A) of
 W.B.L.A. Act.
 Revenue Officer

জেলা - দক্ষিণ ২৪-পরগনা	খতিয়ান নং - ২২৬৪	[১০১৪০৪৬]			
সীতা - উকিলা পাইক পাড়া	জে.এল.নং - ০৪৬	ঘানা - সোনারপুর			
(১) রাস্তার - ০.০০ টকা					
(২) জমির মোট পরিমাণ - ০.০২ একর (৩) মোট দাগের সংখ্যা - ১১					
(৪) অত্রস্বত্বের দখলদারের বিবরণ					
নাম সোনাতরী হাউসিং প্রাঃ লিঃ	রাস্তা	(৩) মন্তব্য			
পক্ষে ভাইঃ					
সিকানা উইল্ডসের গ্রীনস ২৬ মহামায়া মন্দির রোড					
(৭) অত্রস্বত্বের নিজস্ব দখলীয়া জমিঃ					
দাগ নম্বর	জমির শ্রেণী	দাগের মোট পরিমাণ একর	দাগের মধ্যে অত্র স্বত্বের অংশ	দাগের মধ্যে অত্র স্বত্বের জমির অংশের পরিমাণ	
				একর	হেক্টর
৬৬৫	শালি	০.০৫	০.০০১৪	০.০০	
৬৭৪	শালি	০.২০	০.০০১৪	০.০০	
৬৭৯	শালি	০.১০	০.০০১৪	০.০০	
৭০১	শালি	০.০৪	০.০০৪০	০.০০	
৭০২	শালি	০.০৬	০.০২০০	০.০০	
৭০৬	শালি	০.০৬	০.০০০৬	০.০০	
৭০৮	শালি	০.০৭	০.০২০০	০.০১	
৭১০	শালি	০.০১	০.০০৬৬	০.০০	
২৫৫০	শালি	০.০৯	০.০২০০	০.০১	
২৫৫১	শালি	০.০৫	০.০২০০	০.০০	
২৫৫২	শালি	০.১১	০.০১০০	০.০০	
দাগের মোট সংখ্যা		এগারো দাগ		০.০২	

Appl. Fee: Rs.10, Authentication Fee: 1 x Rs.10= Rs.10, Total: Rs.20

জেলা - দক্ষিণ ২৪-পরগনা খতিয়ান নং- ২২৬৬ [১৬১৪০৫৬]
 মৌজা - ডাকিলা পাইক পাড়া জে.এস.নং- ০৪৬ নামা - সোনার পুর

(১) রাজস্ব - ০.০০ টাকা
 (২) জমির মোট পরিমাণ - ০.০২ একর (৩) মোট দাগের সংখ্যা - ১১

(৪) অত্রখতের দখলকারের বিবরণ (৫) স্বর (৬) মন্তব্য

নাম	অরুণোপস বনক্রম প্রাঃ লিঃ	রায়ত	
পিতা/স্বামী	পক্ষে ডাবি:		
ঠিকানা	উইশ্বসোর গ্রীনস্ ২৬ মহামায়া মন্দির রোড		

(৭) অত্রখতের নিম্ন দখলীয়া জমি :

দাগ নম্বর	জমির প্রকৃতি	দাগের মোট পরিমাণ একর	দাগের মধ্যে অত্র খতের একর	দাগের মধ্যে অত্র খতের জমির দাগের পরিমাণ	
				একর	শেয়ার
৬৬৪	শালি	০.০৮	০.০০১৪	০.০০	
৬৭৪	শালি	০.২০	০.০০১৪	০.০০	
৬৭৯	শালি	০.১০	০.০০১৪	০.০০	
৭০১	শালি	০.০৪	০.০২০০	০.০০	
৭০২	শালি	০.০৫	০.০২০০	০.০০	
৭০৬	শালি	০.০৫	০.০০০৫	০.০০	
৭০৮	শালি	০.৫৭	০.০২০০	০.০১	
৭১০	শালি	০.৫১	০.০০১৬	০.০০	
২৪৫০	শালি	০.০১	০.০২০০	০.০০	
২৪৫১	শালি	০.০৮	০.০২০০	০.০০	
২৪৫২	শালি	০.১১	০.০২০০	০.০১	



VERIFIED TO BE A TRUE COPY.
 Officer Authenticating, D/o 7F
 of District Court, 11/11/15

Certified to be true copy of the original
 P. O. R. finally framed & duly confirmed
 under sub Section (2) of Sec 87 (A) of
 W.B.L.A. Act.
 District Officer

দাগের মোট সংখ্যা এদ্বারা মাত্র ০.০২
 Appl. Fee: Rs.10, Authentication Fee: 1 x Rs.10= Rs.10, Total: Rs.20

জেলা - দক্ষিণ ২৪-পরগনা পঞ্জীয়ন নং- ২২৬৭ [১৬১৫০৫৬]
 মৌজা - উকিলা পাইক পাড়া জে.এল.নং- ০৫৬ খানা - সোনার পুর

(১) রাজস্ব - ০.০০ টাকা
 (২) জমির মোট পরিমাণ - ০.০২ একর (৩) মোট দাগের সংখ্যা - ১১

(৪) অত্রখতের দখলকারের বিবরণ		(৫) স্বর	(৬) মালিক
নাম	ডিলিভার্ড নির্মান প্রাঃ সিঃ	রামত	
বিতরণ/স্বত্বী	পক্ষে ডিরেক্টর		
বিকানা	খড়ির, মেলা-৮৪		

(৭) অত্রখতের নিম্ন দখলীয়া জমি :

দাগ নম্বর	জমির শ্রেণী	দাগের মোট পরিমাণ একর	দাগের মধ্যে আত্র অংশ	দাগের মধ্যে আত্র- খতের জমির আংশের পরিমাণ	
				একর	শেঁকৈ
৬৬৫	শালি	০.০৮	০.০০১৪	০.০০	
৬৭৪	শালি	০.২০	০.০০১৪	০.০০	
৬৭৯	শালি	০.১০	০.০০১৪	০.০০	
৭০১	শালি	০.০৫	০.০২০০	০.০০	
৭০২	শালি	০.০৫	০.০২০০	০.০০	
৭০৬	শালি	০.০৫	০.০০০৫	০.০০	
৭০৮	শালি	০.০৭	০.০২০০	০.০১	
৭১০	শালি	০.০১	০.০০১১	০.০০	
২৪৫০	শালি	০.০১	০.০২০০	০.০০	
২৪৫১	শালি	০.০৮	০.০২০০	০.০০	
২৪৫২	শালি	০.১১	০.০২০০	০.০১	



CERTIFIED TO BE A TRUE COPY
 Officer Authorized (U/s 7B
 of Indian Registration Act)

Certified to be true copy of the Original
 R.O.R. finally framed & finally published
 under sub Section (2) of Sec 51 (A) of
 W.B.L.A. Act.
 Revenue Officer

দাগের মোট সংখ্যা একাত্তর মাত্র ০.০২
 Appl. Fee: Rs.10, Authentication Fee:1 x Rs.10= Rs.10, Total: Rs.20

জেলা - দক্ষিণ ২৪-পরগনা	খতিয়ান নং- ২২৬৮	[১৬১৫০৪৬]			
দৌজা - উজিলা পাইক পাড়া	জে.এল.নং- ০৪৬	খানা - সেনার পুর			
(১) রাজস্ব - ০.০০ টাকা					
(২) জমির মোট পরিমাণ - ০.০১	একর (০) মোট দাগের সংখ্যা - ১১				
(৪) অত্রস্বত্বের দখলকারের বিবরণ	(৫) স্বয়ং	(৬) মস্তবা			
নাম অষ্টভিনায়ক হাজিসিং প্রাঃ লিঃ পক্ষে ডায়ঃ বিকানা উইপডসর গ্রীনস ২৬ মহামারা মন্দির রোড	স্বয়ং				
(৭) অত্রস্বত্বের নিজস্ব দখলীয় জমি :					
দাগ নম্বর	জমির প্রকার	দাগের মোট পরিমাণ একর	দাগের মোট অত্র স্বত্বের অংশ অংশ	দাগের মধ্যে অত্র স্বত্বের জমির অংশের পরিমাণ একর	বেটন
৬৬৪	শালি	০.০১	০.০০১৪	০.০০	
৬৭৪	শালি	০.২০	০.০০১৪	০.০০	
৬৭৬	শালি	০.১০	০.০০১৪	০.০০	
৭০১	শালি	০.০৪	০.০২০০	০.০০	
৭০২	শালি	০.০৫	০.০২০০	০.০০	
৭০৬	শালি	০.০৫	০.০০০৫	০.০০	
৭০৮	শালি	০.০৭	০.০২০০	০.০১	
৭১০	শালি	০.০১	০.০০১২	০.০০	
২৪৪০	শালি	০.০১	০.০২০০	০.০০	
২৪৪১	শালি	০.০৮	০.০২০০	০.০০	
২৪৪২	শালি	০.১১	০.০২০০	০.০০	
দাগের মোট সংখ্যা	এগারো দাগ			০.০১	

Appl. Fee: Rs.10, Authentication Fee: 1 x Rs.10 = Rs.10, Total: Rs.20

জেলা - মানিক ২৪-পরগানা পরিচালন নং- ২২৬৮ [১৬১৪০৪৬]
 মৌজা - উকিলা পাইক পড়া জে.এল.নং- ০৪৬ খানা - সামার পুর

(১) রাজস্ব - ০.০০ টাকা
 (২) জমির মোট পরিমাণ - ০.০২ একর (০) মোট দাগের সংখ্যা - ১১

(৩) অত্রস্বত্বের দখলকারের বিবরণ (৪) স্বর (৬) মন্তব্য

নাম ব্রজেন বসু	জিলাস নিয়ান গাঃ পিঃ পক্ষে ভাইঃ	রাস্তা		
বিকানা	উইনলেন রীশিস ২৬ মহানগর মন্দির রোড			

(৭) অত্রস্বত্বের নিজ দখলীর জমি :

দাগ নম্বর	জমির শ্রেণী	দাগের মোট পরিমাণ একর	দাগের মতো অত্র স্বত্বের অংশ	দাগের মধ্যে অত্র স্বত্বের জমির অংশের পরিমাণ	
				একর	শেঁকৈ
৬৬৪	শালি	০.০৮	০.০০১৪	০.০০	
৬৭৪	শালি	০.২০	০.০০১৪	০.০০	
৬৭১	শালি	০.১০	০.০০১৪	০.০০	
৭০১	শালি	০.০৪	০.০২০০	০.০০	
৭০২	শালি	০.০৪	০.০২০০	০.০১	
৭০৬	শালি	০.০৪	০.০০০৪	০.০০	
৭০৮	শালি	০.০৭	০.০২০০	০.০০	
৭১০	শালি	০.০১	০.০০৫২	০.০১	
২৪৪০	শালি	০.০১	০.০২০০	০.০০	
২৪৪১	শালি	০.০৮	০.০২০০	০.০০	
২৪৪২	শালি	০.১১	০.০২০০	০.০০	

নামের মোট সংখ্যা ১১ এগারো দাগ ০.০২

Appl. Fee: Rs.10, Authentication Fee: 1 x Rs.10= Rs.10, Total: Rs.20



CERTIFIED TO BE A TRUE COPY

Certified to be true copy of the Original R.O.R. finally traced & finally published under sub Section (2) of Sec 51 (A) of W.B.L.A. Act.

Revenue Officer

জেলা -	দক্ষিণ ২৪-পরগনা	খতিয়ান নং -	২২৭০	[১৬১৪০৪৬]	
মৌজা -	উকিলা পাইক পাড়া	জে.এল.নং -	০৪৬	খানা - গোমার পুর	
(১) ব্যাঙ্ক -	০.০০	টাকা			
(২) জমির মোট পরিমাণ -	০.০২	একর (০) মোট দাগের সংখ্যা -	১১		
(৪) অত্রপত্রের মালিকদের বিবরণ		(৫) স্বর	(৬) মজুর		
নাম	শুভলিখিত আবাসন প্রাঃ লিঃ	স্বর			
বিতরণ	পক্ষে ডাঃ:				
ঠিকানা	উইনডন রীস ২৬ মহামারা মন্দির রোড				
(৭) অত্রপত্রের নিম্ন লিপিত জমি :					
দাগ নম্বর	জমির শ্রেণী		দাগের মোট পরিমাণ একর	দাগের মধ্যে অত্র পত্রের অংশ অংশ	দাগের মধ্যে অত্র- পত্রের জমির অংশের পরিমাণ একর বেটন
৬৬৫	শালি		০.০৬	০.০০১৪	০.০০
৬৭৪	শালি		০.২০	০.০০১৪	০.০০
৬৭৯	শালি		০.১০	০.০০১৪	০.০০
৭০১	শালি		০.০৫	০.০২০০	০.০০
৭০২	শালি		০.০৫	০.০২০০	০.০০
৭০৬	শালি		০.০৫	০.০০০৫	০.০০
৭০৮	শালি		০.০৭	০.০২০০	০.০১
৭১০	শালি		০.০১	০.০০৫২	০.০১
২৪৫০	শালি		০.০১	০.০২০০	০.০০
২৪৫১	শালি		০.০৮	০.০২০০	০.০০
২৪৫২	শালি		০.১১	০.০২০০	০.০০
দাগের মোট সংখ্যা		এগারো দাগ			০.০২



PROVED TO BE A TRUE COPY
 Officer Authenticating, No. 75
 District Land Office, West Bengal

Certified to be a true copy of the Original B.O.R. and its entries & their enclosures under sub Section (4) of Sec 111 of W.B.L.A. Act.

Appl. Fee: Rs.10, Authentication Fee: 1 x Rs.10= Rs.10, Total: Rs.20

জেলা -	দক্ষিণ ২৪-পরগনা	মতিচরম নং-	২২৭১	[১৬১৪০৪৬]		
মৌজা -	উকিলা পাইক পাড়া	জে.এল.নং-	০৪৬	খান - সোমার পূর্ব		
(১) রাজস্ব -	০.০০ টকা					
(২) জমির মোট পরিমাণ -	০.০২ একর (৩) মোট দাগের সংখ্যা -	১১				
(৪) অত্রখণ্ডের দখলকারের বিবরণ		(৫) স্বর	(৬) মজুদ			
নাম	শ্রীমতী মার্বেলিস প্রাঃ লিঃ	রায়ত				
বিতরণ সচিব	পক্ষে ডাই:					
ঠিকানা	উইনডন হীলস ২৬ মহামায়া মন্দির রোড					
(৭) অত্রখণ্ডের নিজ দখলীয় জমি :						
দাগ নম্বর	জমির প্রকৃতি	দাগের মোট পরিমাণ একর	দাগের মধ্যে অত্র খণ্ডের		দাগের মধ্যে অত্র-খণ্ডের জমির অংশের পরিমাণ	
			অংশ	একর	হেক্টর	
৬৬৫	শ্যালি	০.০৮	০.০০১৪	০.০০		
৬৭৪	শ্যালি	০.২০	০.০০১৪	০.০০		
৬৭১	শ্যালি	০.১০	০.০০১৪	০.০০		
৭০১	শ্যালি	০.০৪	০.০২০০	০.০০		
৭০২	শ্যালি	০.০৫	০.০২০০	০.০০		
৭০৬	শ্যালি	০.০৫	০.০০০৫	০.০০		
৭০৮	শ্যালি	০.০৭	০.০২০০	০.০১		
৭১০	শ্যালি	০.০১	০.০০৬২	০.০১		
২৫৫০	শ্যালি	০.০৬	০.০২০০	০.০০		
২৫৫১	শ্যালি	০.০৮	০.০২০০	০.০০		
২৫৫২	শ্যালি	০.১১	০.০২০০	০.০০		
দাগের মোট সংখ্যা		এগারো দাগ			০.০২	

Appl. Fee: Rs.10, Authentication Fee:1 x Rs.10= Rs.10, Total: Rs.20

জেলা -	দক্ষিণ ২৪-পরগনা	খতিয়ান নং-	২২৭৫	[১৬১৫০৫৬]	
সীতা -	উকিলা পাইক পাড়া	জে.এল.নং-	০৫৬	খানা - গোনার পুর	
(১) জাজিৎ -	০.০০	টাকা			
(২) জমির মোট পরিমাণ -	০.০১	একর (০) মোট নাগের সংখ্যা -	১১		
(৩) অত্রখতের স্বাক্ষরকারের বিবরণ	(৫) স্বত্ব		(৬) মজুদ		
নাম	মুহাম্মদ কামলেদা প্রাঃ সিঃ	ব্রাহ্মণ			
পিতা/স্বামী	পক্ষে ডাই:				
বিত্তিকানা	উইন্ডসোর গ্রীনস্ ২৬ মহাম্মা মন্দির রোড				
(৭) অত্রখতের নিজ দখলীয় জমি :					
নাগ নম্বর	জমির শ্রেণী	নাগের মোট পরিমাণ একর	নাগের মধ্যে অত্র স্বত্বের অংশ	নাগের মধ্যে অত্র- স্বত্বের জমির অংশের পরিমাণ	
				একর	সেউক
৬৬৫	শালি	০.০৮	০.০০১৪	০.০০	
৬৭৪	শালি	০.২০	০.০০১৪	০.০০	
৬৭১	শালি	০.১০	০.০০১৪	০.০০	
৭০১	শালি	০.০৫	০.০২০০	০.০০	
৭০২	শালি	০.০৫	০.০২০০	০.০০	
৭০৬	শালি	০.০৫	০.০০০৫	০.০০	
৭০৮	শালি	০.০৭	০.০২০০	০.০১	
৭১০	শালি	০.৫৩	০.০০৮২	০.০০	
২৫৫০	শালি	০.০১	০.০২০০	০.০০	
২৫৫১	শালি	০.০৮	০.০২০০	০.০০	
২৫৫২	শালি	০.১১	০.০২০০	০.০০	
নাগের মোট সংখ্যা		এখানে মাত্র		০.০১	
Appl. Fee: Rs.10, Authentication Fee:1 x Rs.10= Rs.10, Total: Rs.20					



PRINTED TO BE A TRUE COPY
 Officer Authorized No. 77
 19/07/2015

certified to be a true copy of the original
 R. O. Singh, District Officer
 under sub Section (2) of Sec 33 (1) -
 W.B.L.A. Act.

১৬১৫০৫৬
 ১৬১৫০৫৬
 ১৬১৫০৫৬
 ১৬১৫০৫৬

জেলা -	বাঁকলা ২৪-পরগনা	খতিয়ান নং-	২২৭৪	[১৬১৫০৫৬]	
মৌজা -	উকিলদা পাইক পাড়া	জে.এল.নং-	০৫৬	খানা - চান্দার পুর	
(১) রাজস্ব -	০.০০	টাকা			
(২) জমির মোট পরিমাণ -	০.০২	একর (৩) মোট দাগের সংখ্যা -	১১		
(৪) অত্রপত্রের মালিকদের বিবরণ		(৫) স্বর	(৬) মন্তব্য		
নাম	স্বকন্যবীপ প্রোগ্রামের প্রাঃ দিঃ	রায়ত			
বিতরণ/স্বত্বস্বীকার	পক্ষে জাহিঃ				
ত্রিকানা	উৎপত্তসূত্রের গ্রীনস ২৬ মহামায়া মন্দির জোড়				
(৭) অত্রপত্রের নিজা স্বত্বীয় জমি :					
দাগ নম্বর	জমির জেনী	দাগের মোট পরিমাণ একর	দাগের মতো অত্র পত্রের অংশ	দাগের মধ্যে অত্র- পত্রের জমির অংশের পরিমাণ	
				একর	হেক্টর
৬৬৫	শালি	০.০৮	০.০০১৪	০.০০	
৬৭৪	শালি	০.২০	০.০০১৪	০.০০	
৬৭৯	শালি	০.১০	০.০০১৪	০.০০	
৭০১	শালি	০.০৫	০.০২০০	০.০০	
৭০২	শালি	০.০৫	০.০২০০	০.০০	
৭০৬	শালি	০.০৫	০.০০০৫	০.০০	
৭০৮	শালি	০.৫৭	০.০২০০	০.০১	
৭১০	শালি	০.৫১	০.০০৮২	০.০০	
২৪৫০	শালি	০.০১	০.০২০০	০.০১	
২৪৫১	শালি	০.০৬	০.০২০০	০.০০	
২৪৫২	শালি	০.১১	০.০২০০	০.০০	
দাগের মোট সংখ্যা		এগারো দাগ	০.০২		
Appl. Fee: Rs.10, Authentication Fee:1 x Rs.10= Rs.10, Total: Rs.20					



PROVIDED TO BE A TRUE COPY
 Minor Authenticated under the
 Transfer of Property Act

Certified to be true copy of the original
 R. O. R. kindly handed to me as retained
 under sub Section (2) of Sec 17(4) of
 A.B.L.A. Act.